
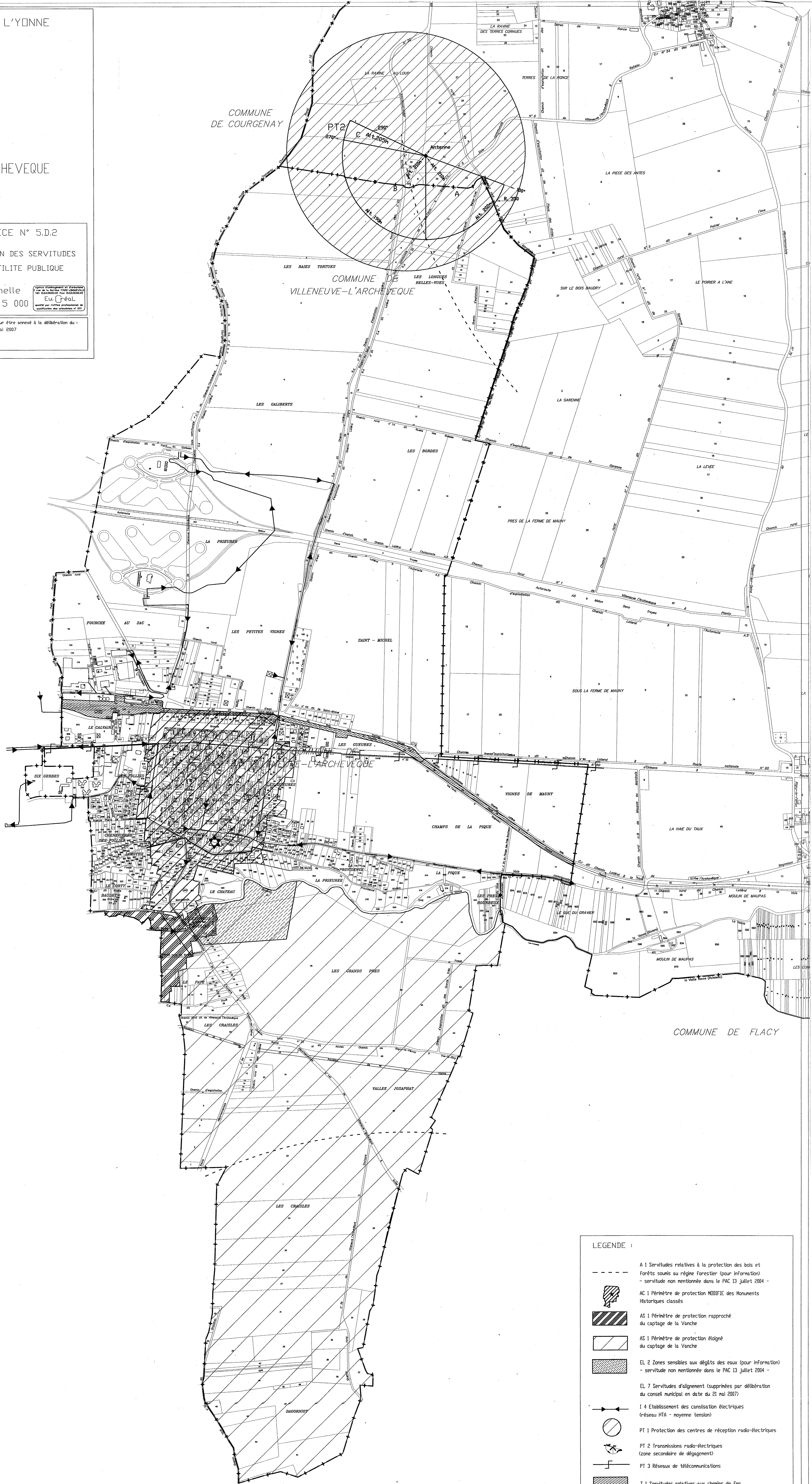
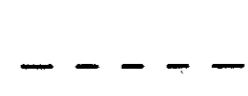




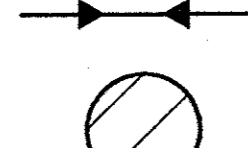

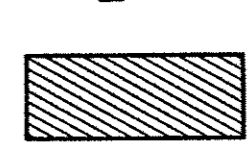





ELABORATION	1 ère REVISION	PIECE N° 5.D.2
prescrite le :		PLAN DES SERVITUDES D'UTILITE PUBLIQUE
10 novembre 2003		échelle
arrêté le :		1/ 5 000
28 Juin 2006		
approuvée le :		VU pour être annexé à la délibération du :
23 mai 2007		23 mai 2007



LEGENDE :

-  A 1 Servitudes relatives à la protection des bois et forêts soumis au régime forestier (pour information) - servitude non mentionnée dans le PAC 13 juillet 2004 -
-  AC 1 Périmètre de protection MODIFIÉ des Monuments Historiques classés
-  AS 1 Périmètre de protection rapproché du captage de la Vanche
-  AS 1 Périmètre de protection éloigné du captage de la Vanche
-  EL 2 Zones sensibles aux dégâts des eaux (pour information) - servitude non mentionnée dans le PAC 13 juillet 2004 -
-  EL 7 Servitudes d'alignement (supprimées par délibération du conseil municipal en date du 21 mai 2007)
-  I 4 Etablissement des canalisations électriques (réseau HTA - moyenne tension)
-  PT 1 Protection des centres de réception radio-électriques
-  PT 2 Transmissions radio-électriques (zone secondaire de dégagement)
-  PT 3 Réseaux de télécommunications
-  T 1 Servitudes relatives-aux chiens de fer

