



PLAN LOCAL D'URBANISME INTERCOMMUNAL

Commune de CERISIERS

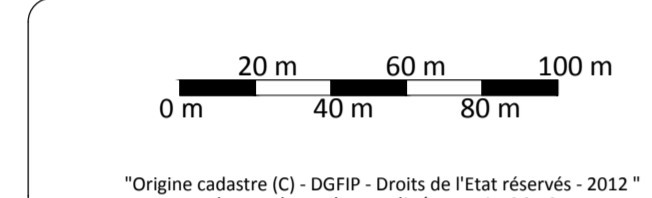
4.3.5.2.Document graphique

Hameaux au 1 / 2 000 ème

Plan n° 4.3.5.2

Arrêté par délibération du Conseil
Communautaire le 20/08/2019
Approuvé par délibération du Conseil
Communautaire :

INITIATIVE Aménagement et Développement
Adresse : Le Passage aux Dêles - 7000 VESOU
Tel : 03 86 27 64 71 Fax : 03 86 27 53 59
initiative@ccvannepaysdote.com



Légende :

- Limite de zones et de secteurs.
- ZONES URBAINES**
- Us** Zone urbaine mixte : habitat et activités économiques, services, équipements compatibles avec l'habitat - Secteur où l'assainissement autonome est autorisé.

- ZONES AGRICOLES**
- A** Zone, équipée ou non, à protéger en raison du potentiel agronomique, biologique ou économique des terres agricoles.
- Acor** Secteur de la zone A en lien avec des enjeux environnementaux (continuités écologiques)

- ZONES NATURELLES ET FORESTIERES**
- Nf** Zone équipée ou non, à protéger en raison soit de la qualité et de l'intérêt des sites, des milieux naturels, des paysages, soit de l'existence d'une exploitation forestière, soit de leur caractère d'espaces naturels.
- Ncor** Secteur de la zone N en lien avec des enjeux environnementaux (continuités écologiques)

- Emplacements réservés et numéro d'opération.
- Liaisons douces à conserver ou à valoriser.
- Bâtiment agricole existant
- Bâtiment pouvant changer de destination
- Espaces boisés classés

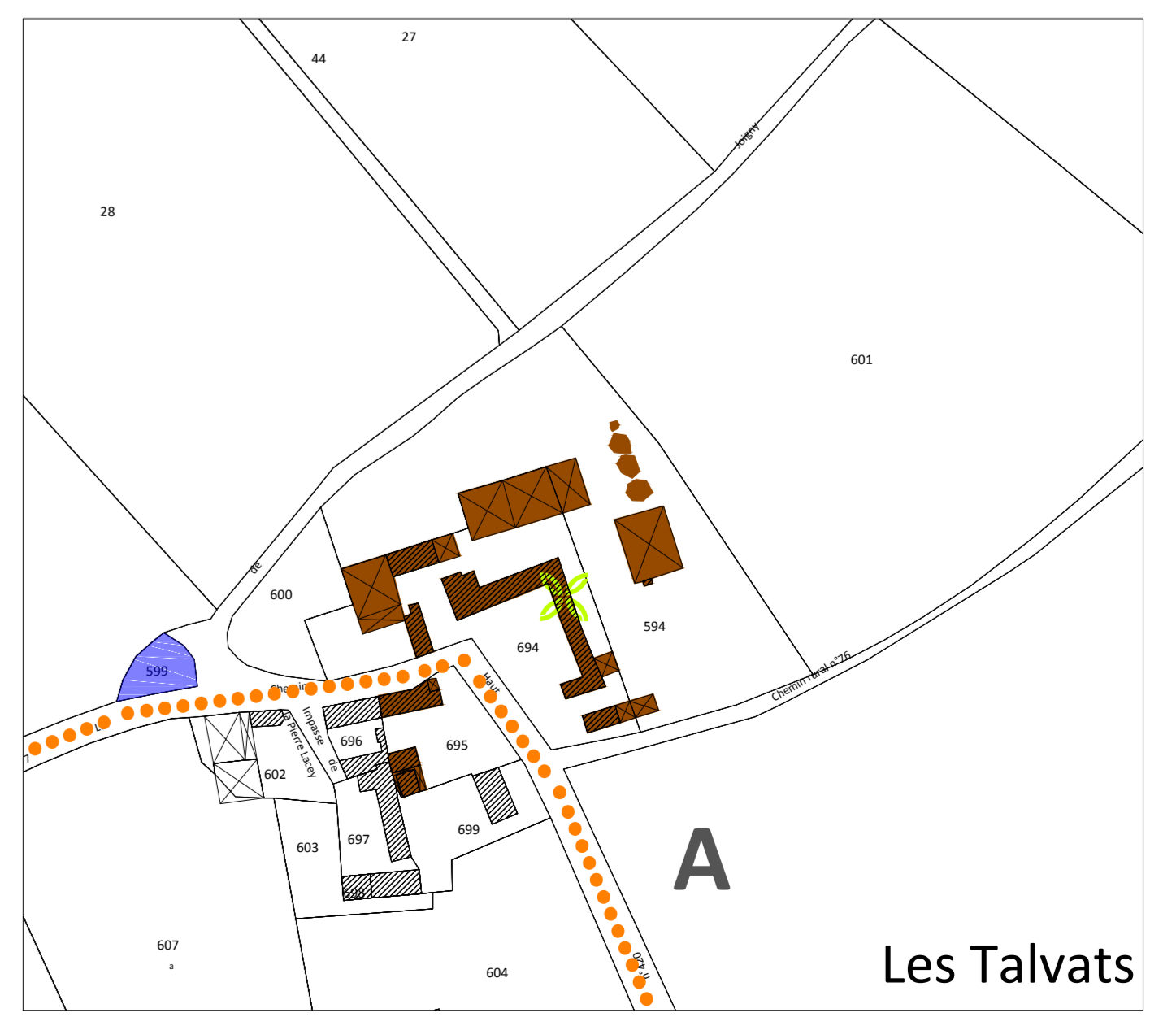
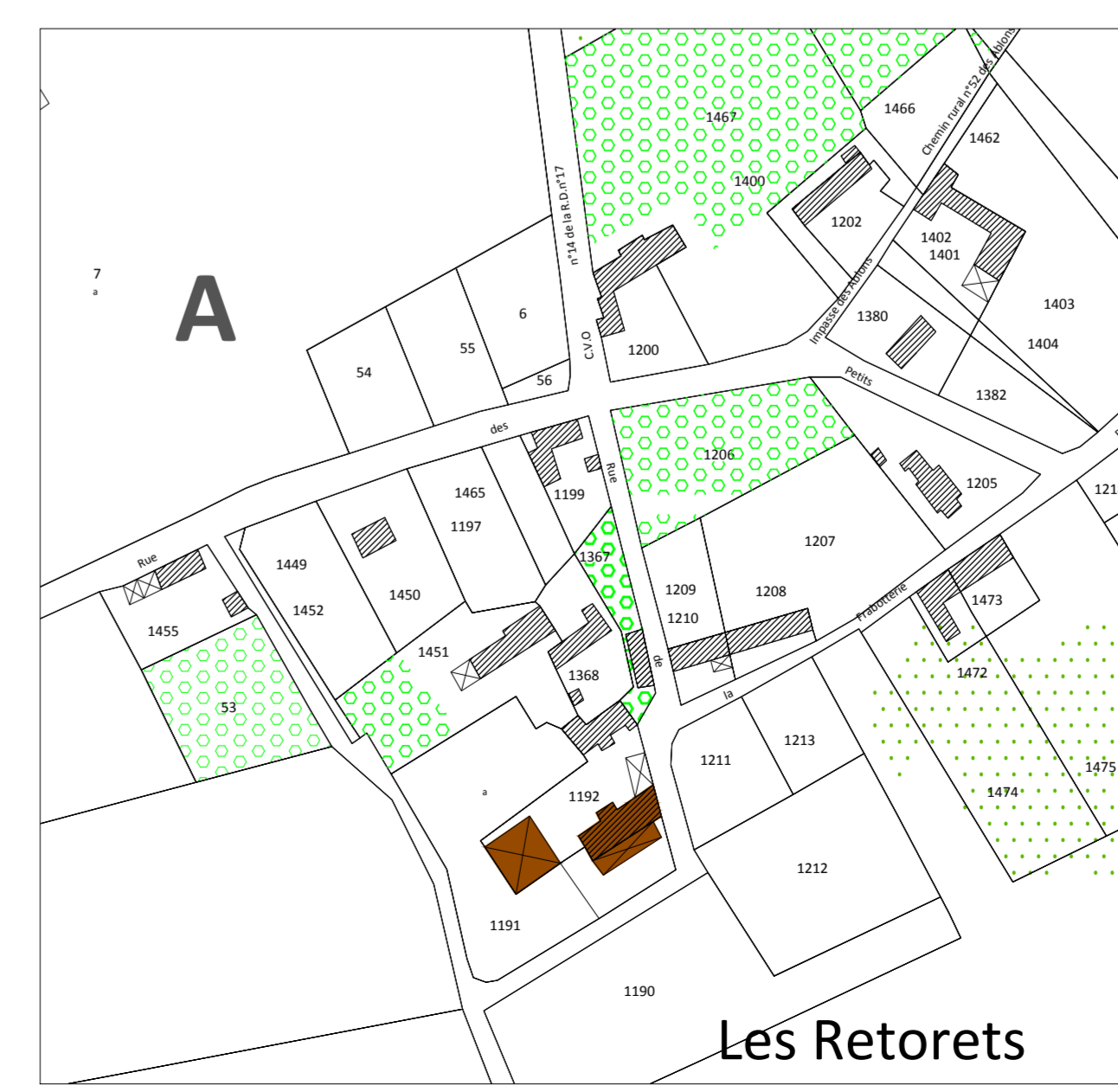
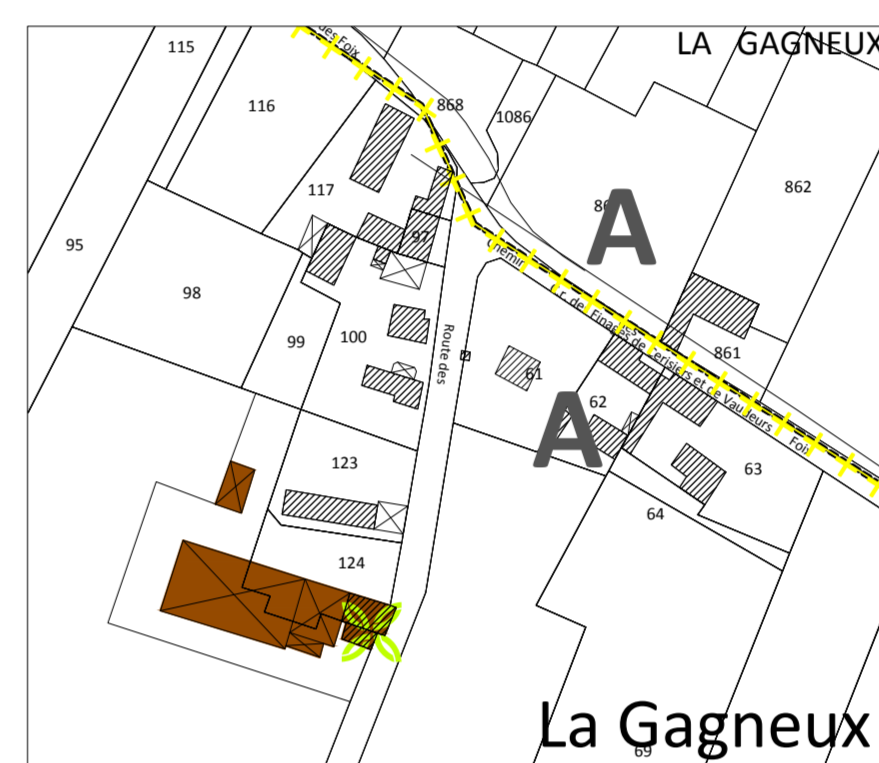
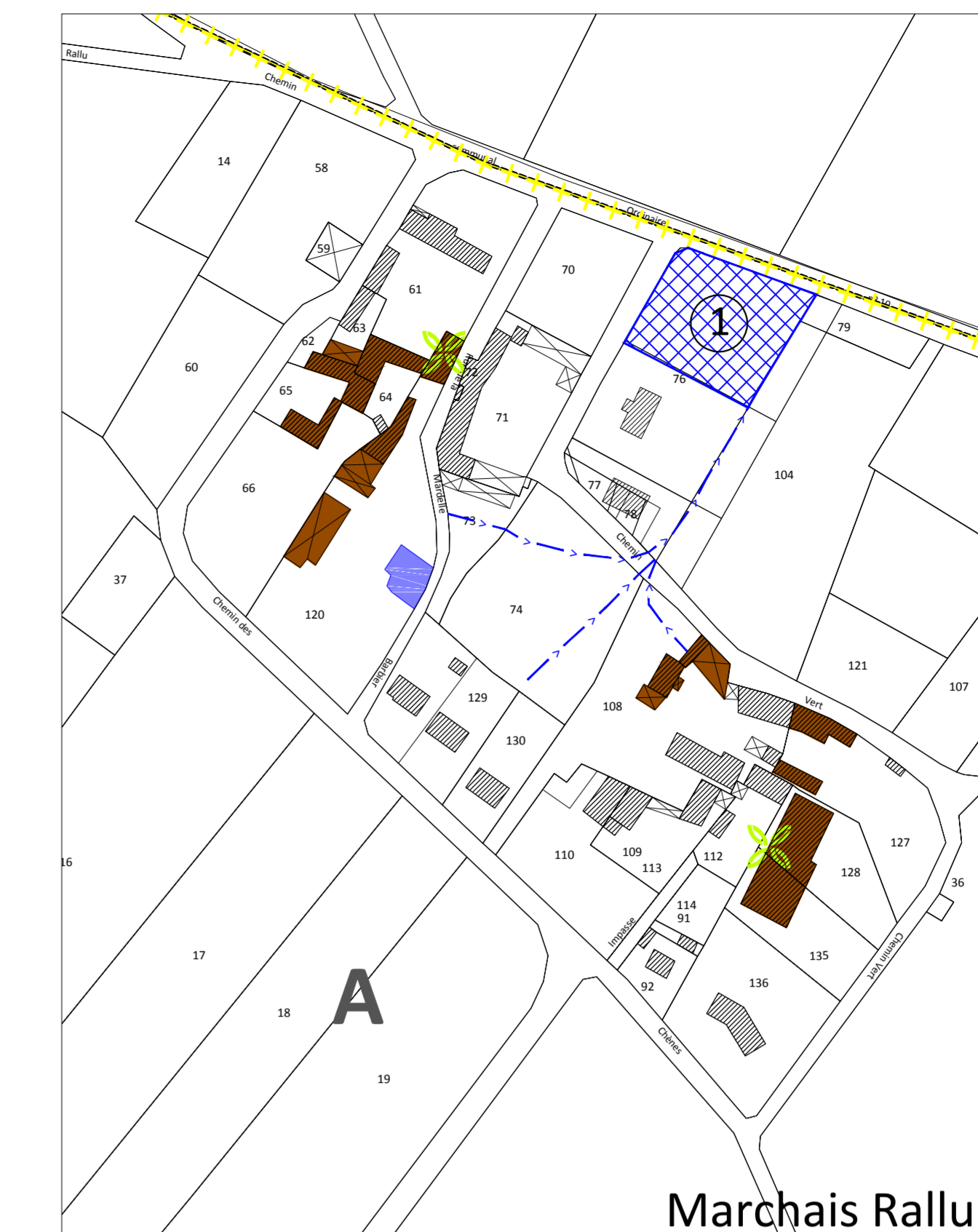
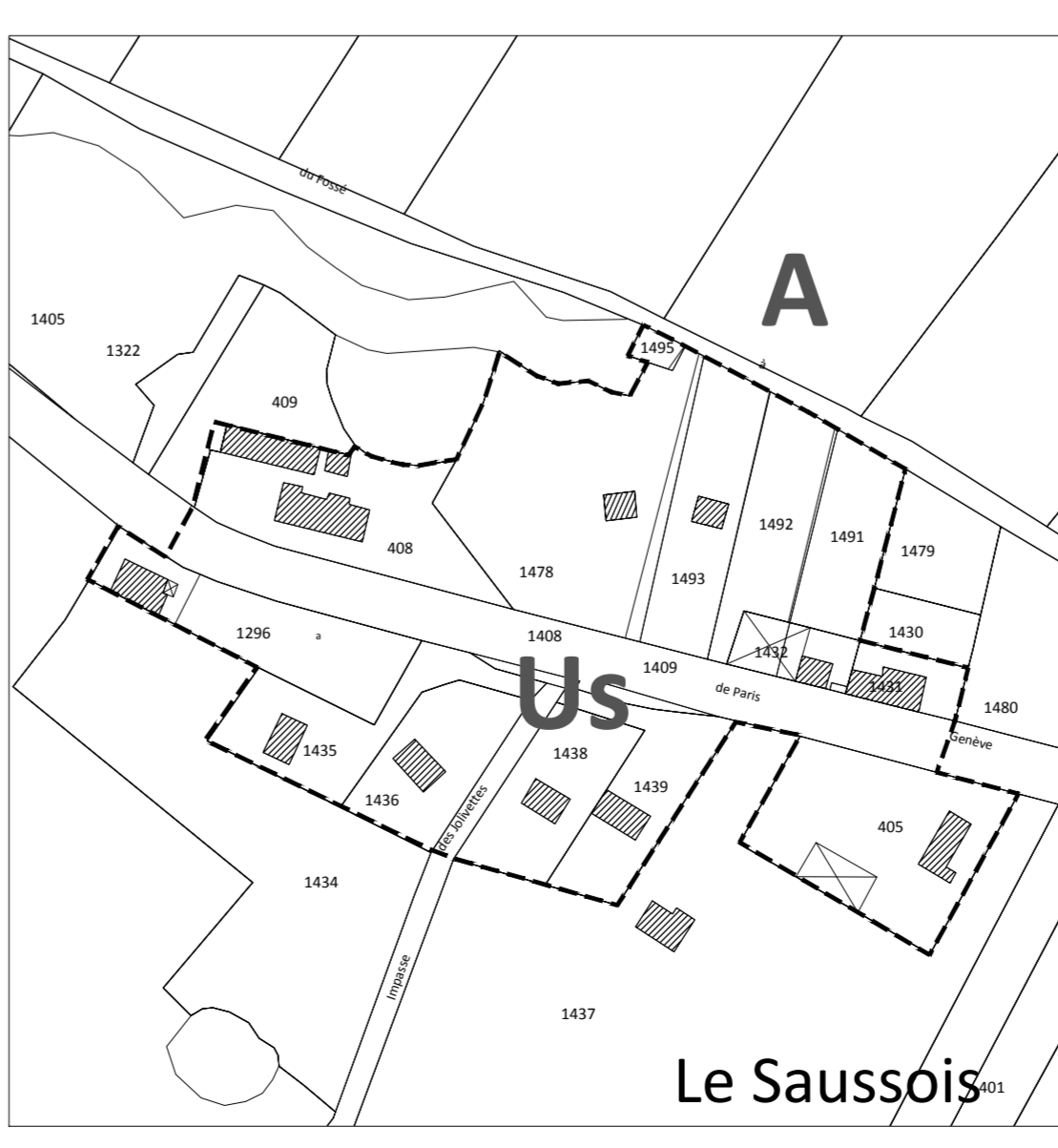
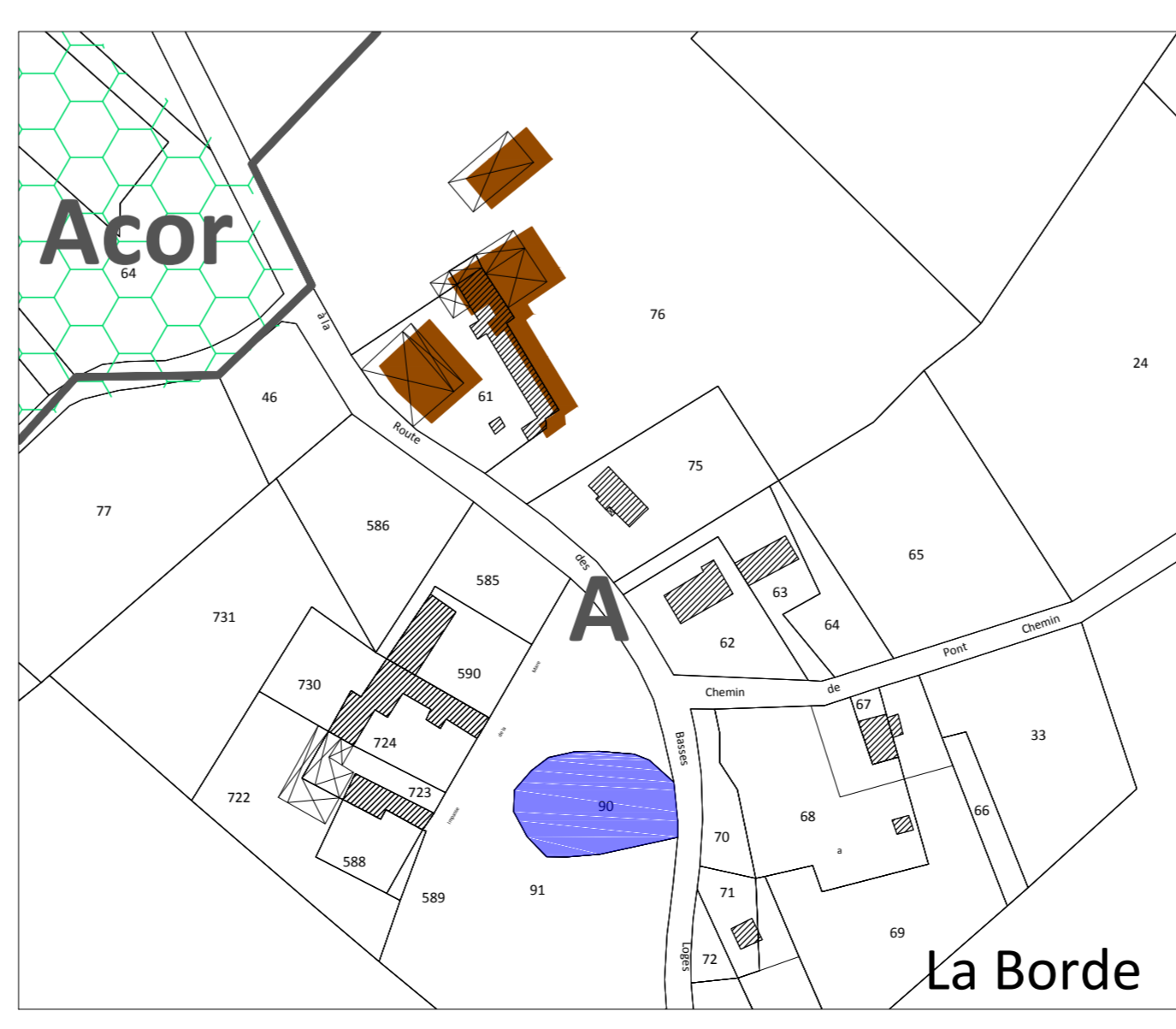
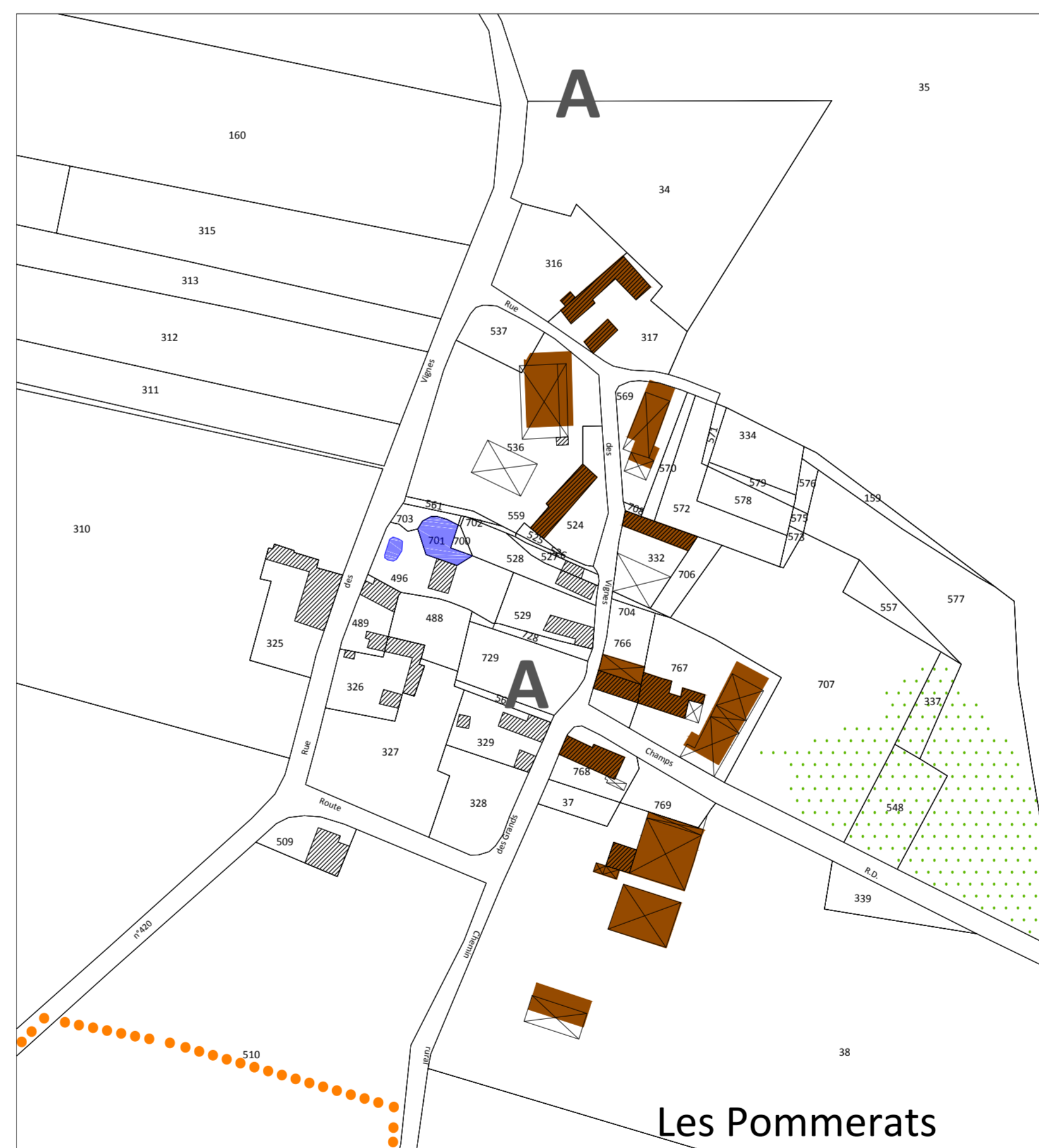
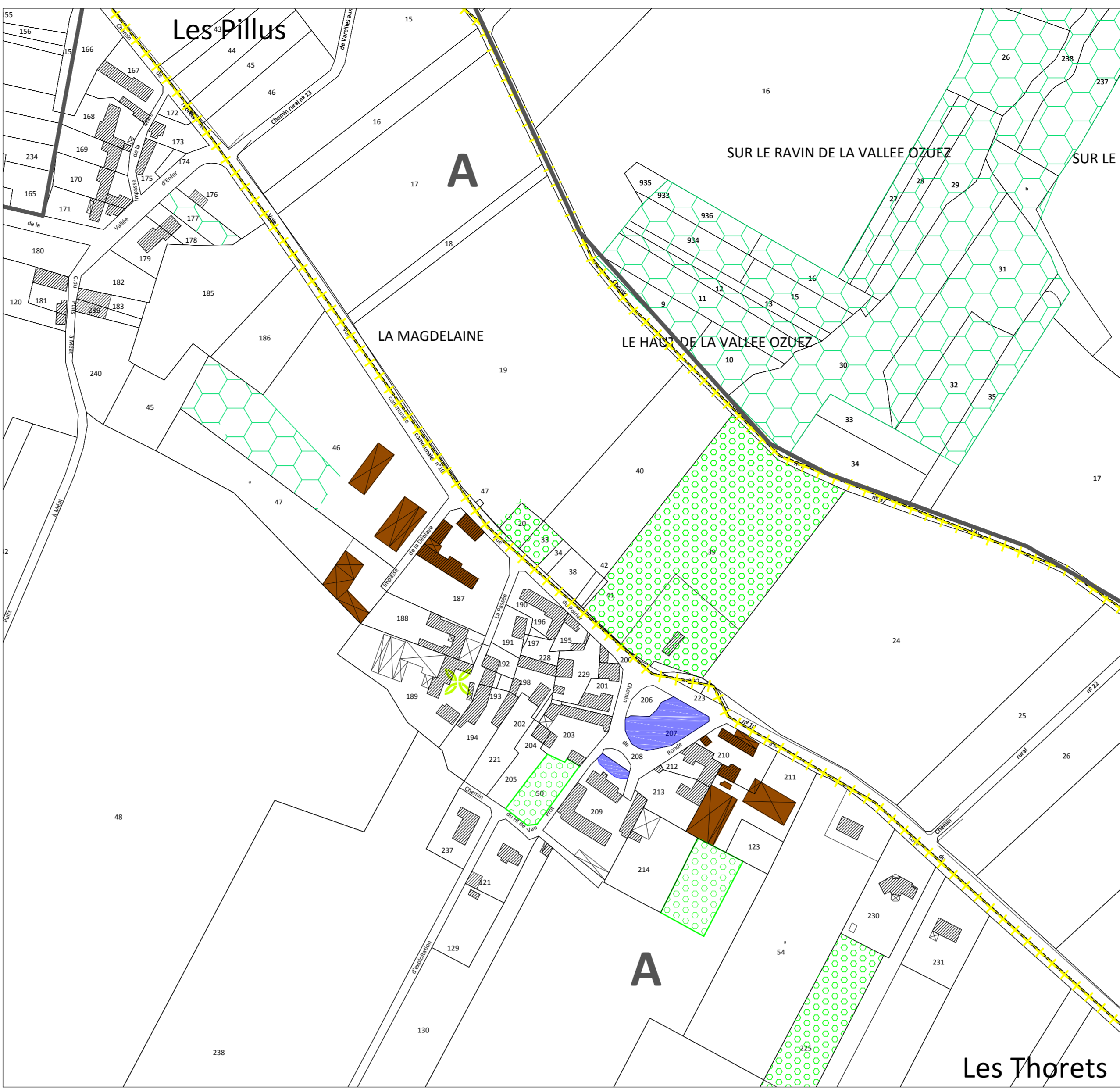
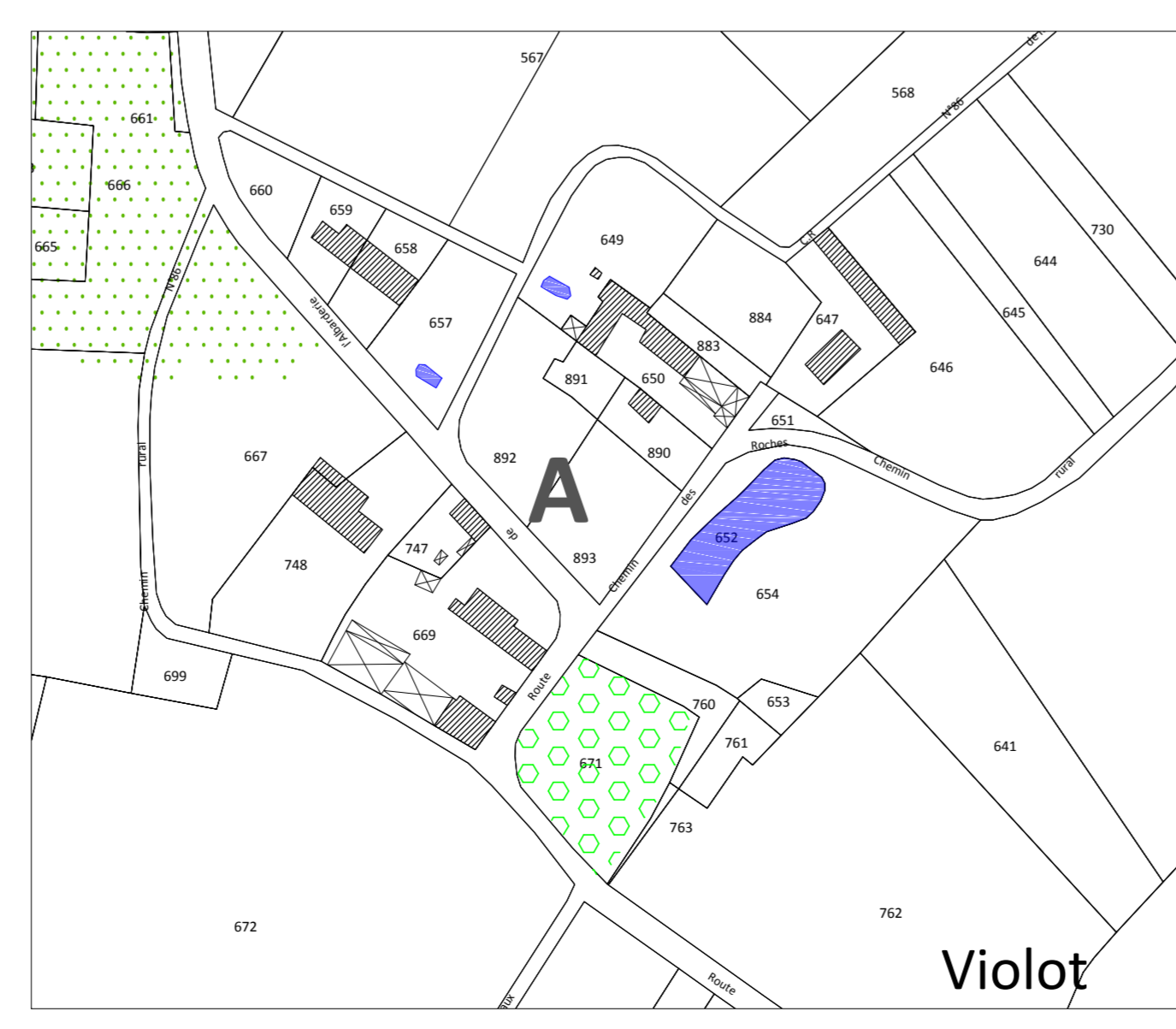
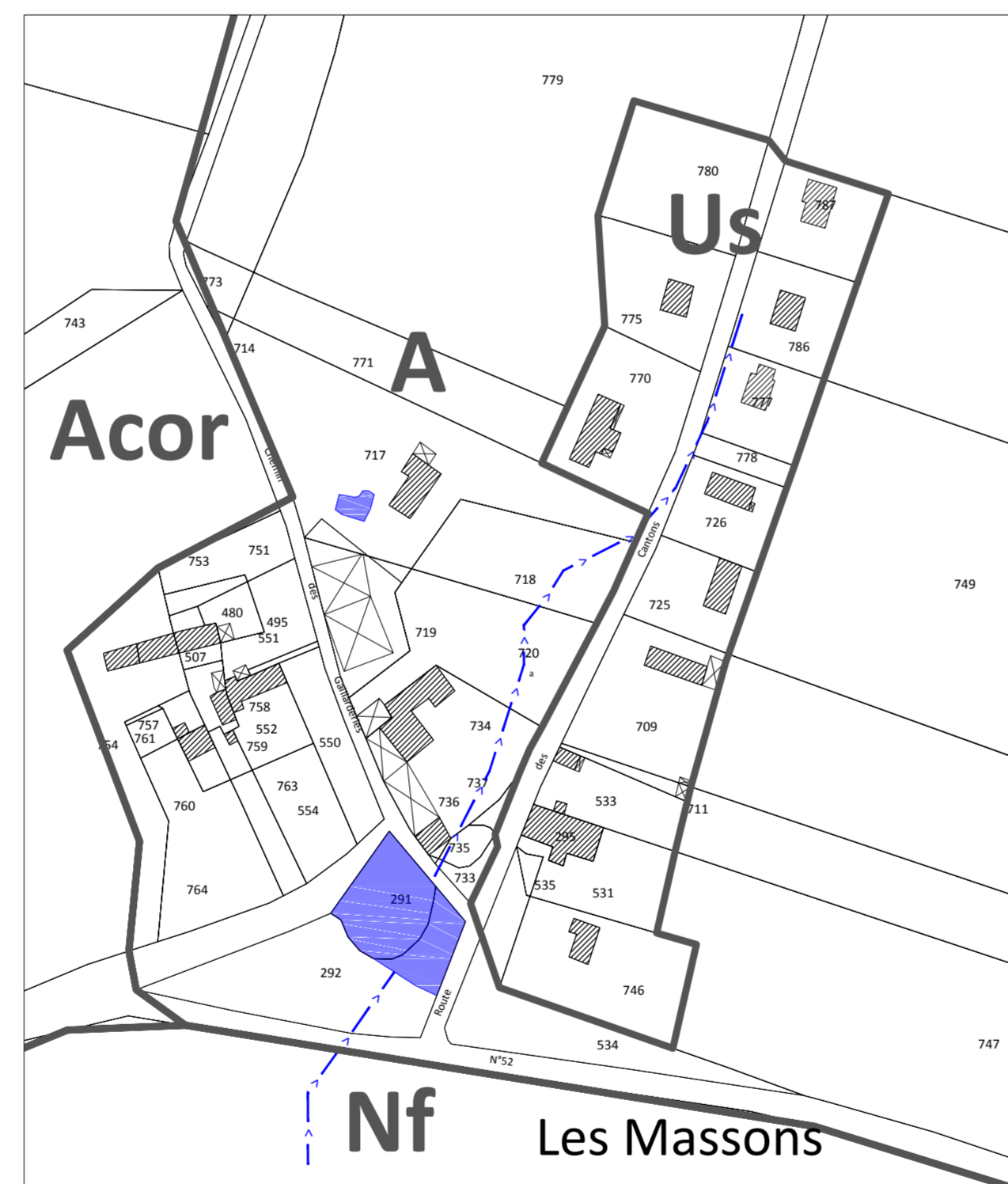
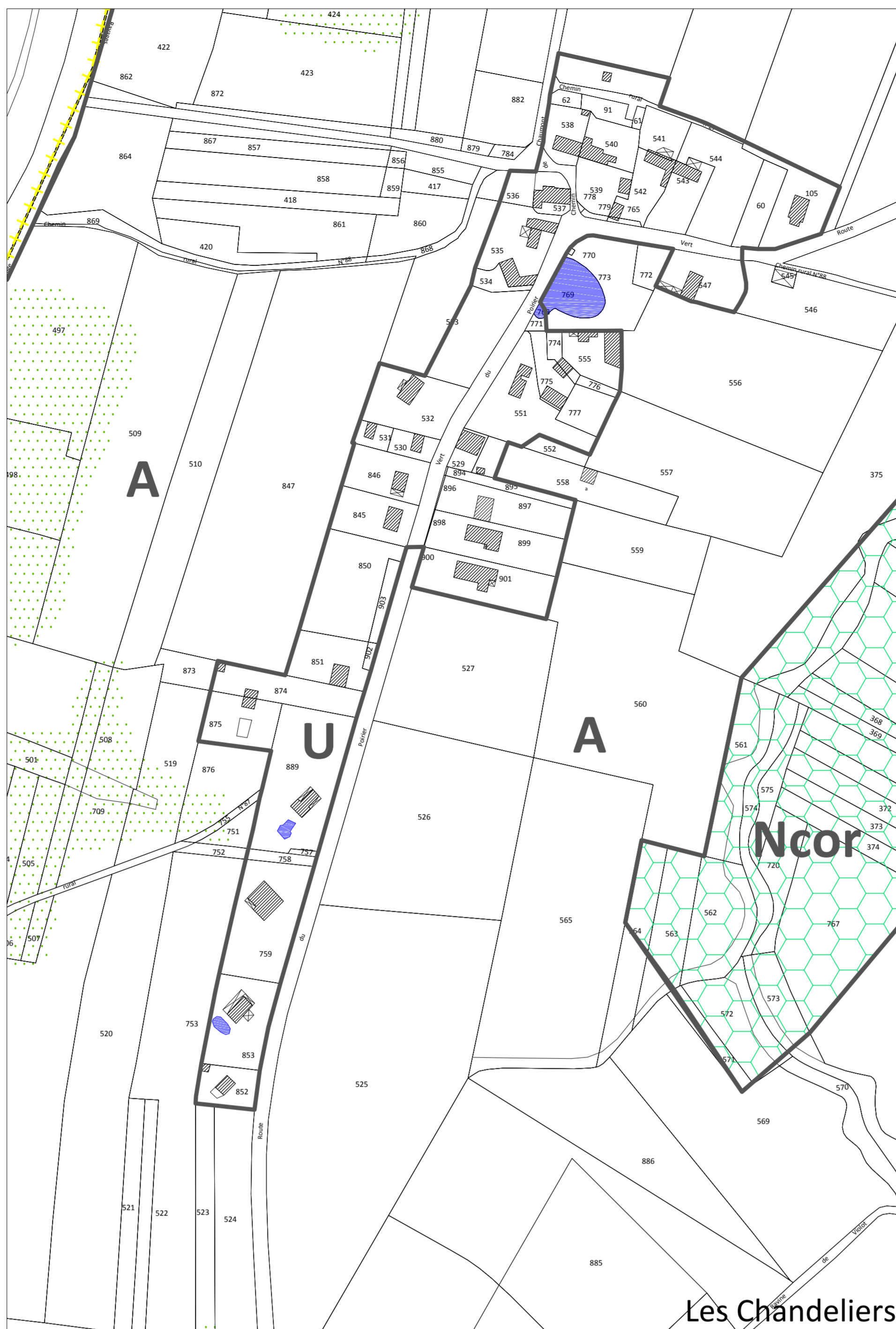

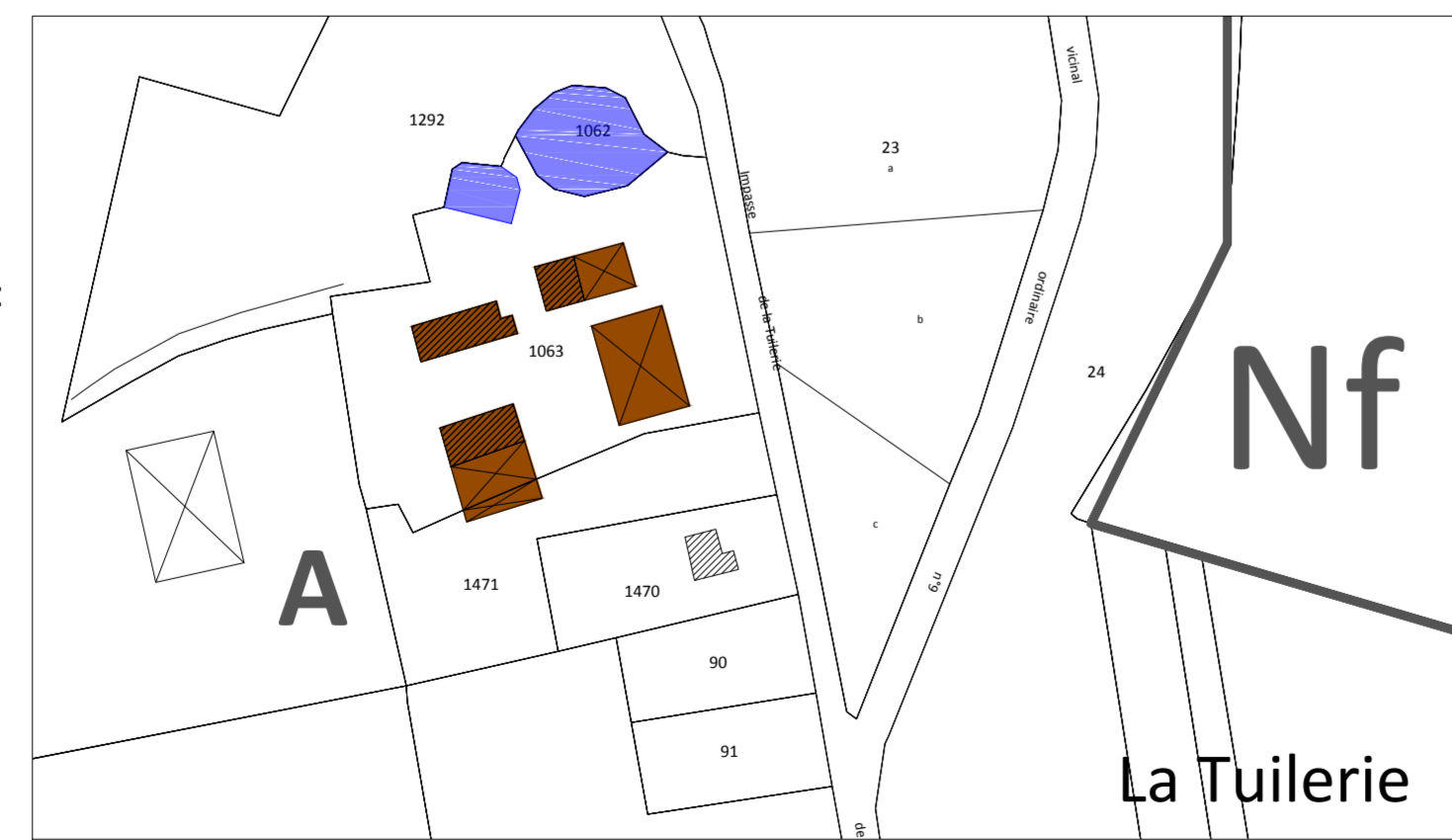
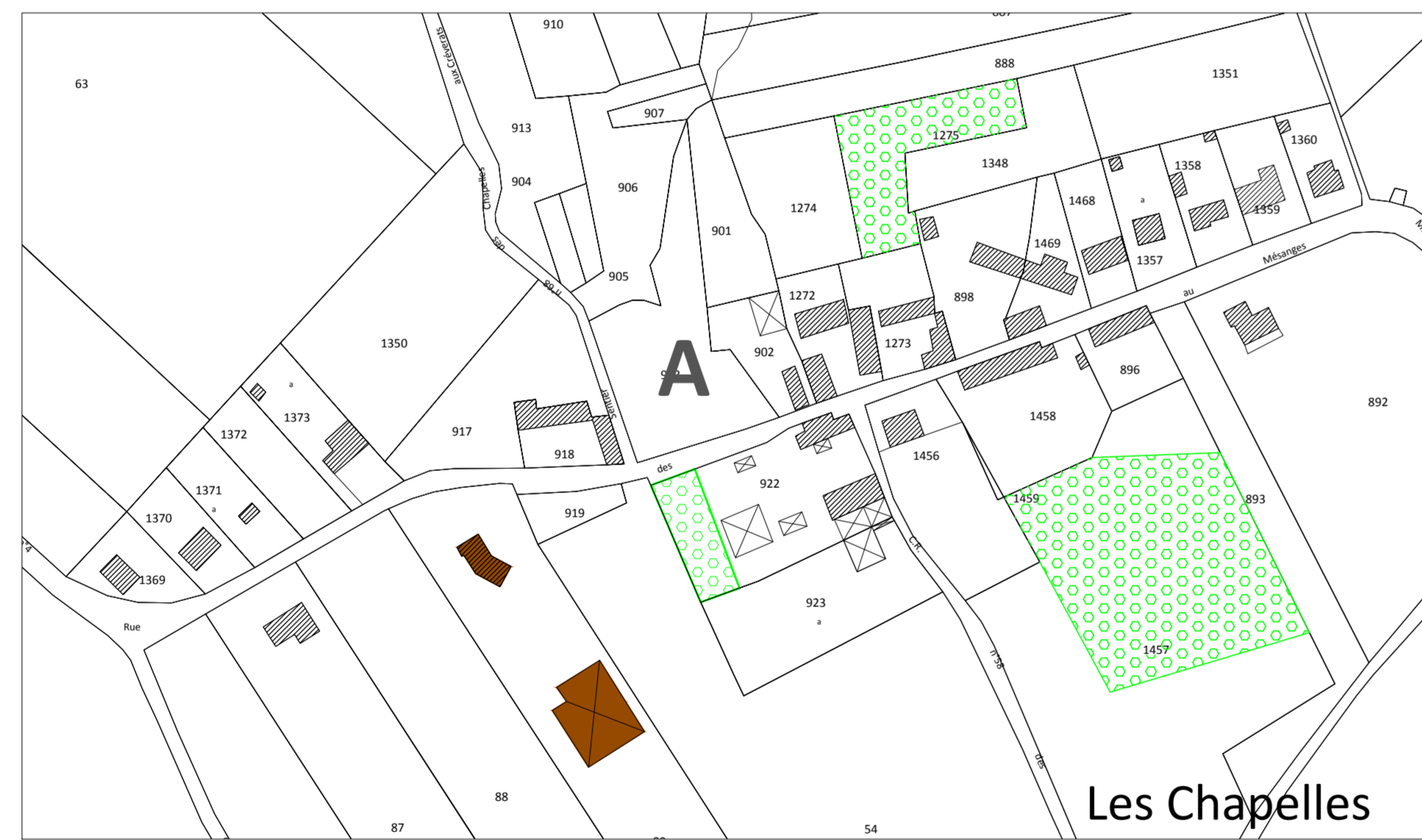
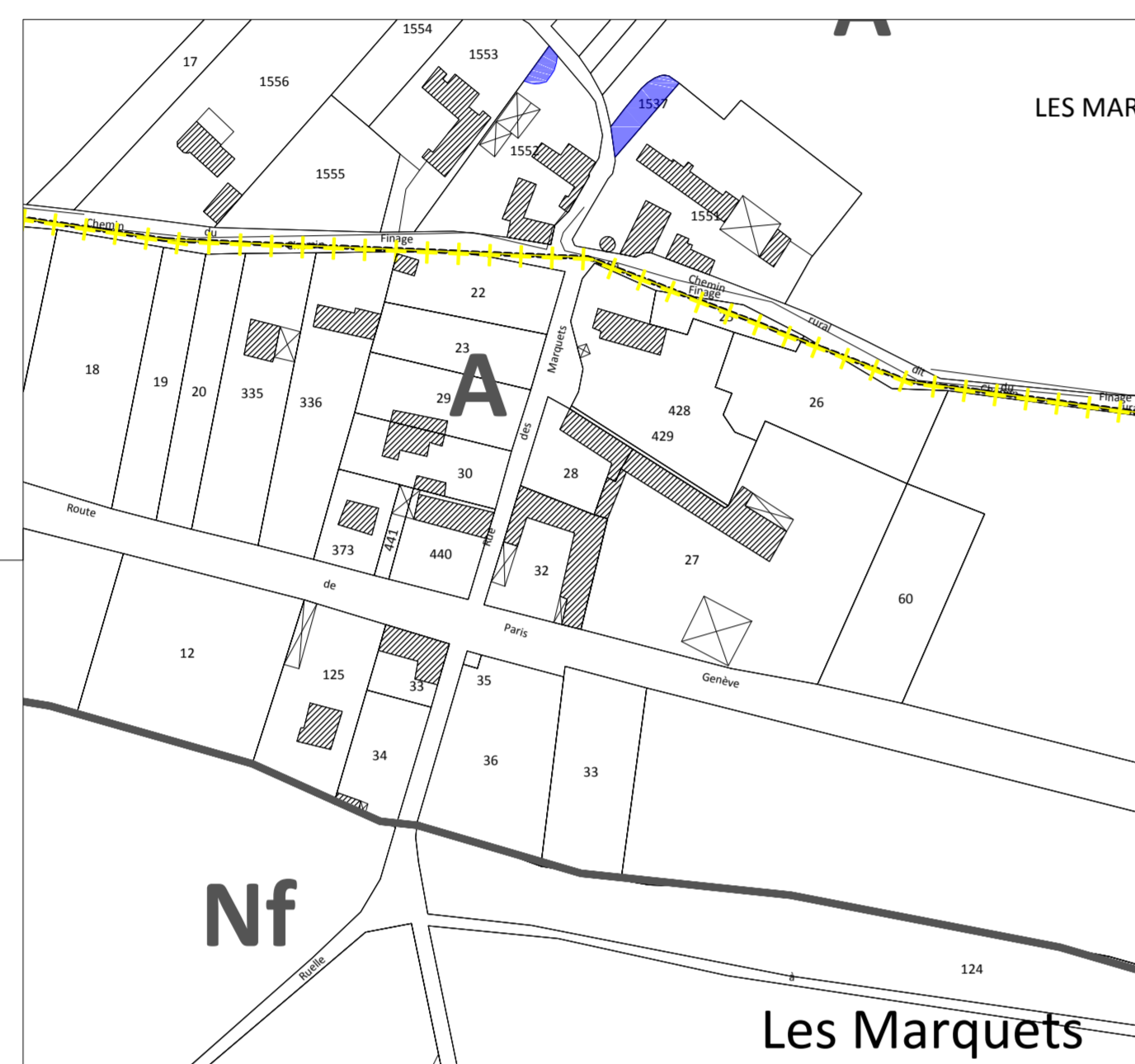
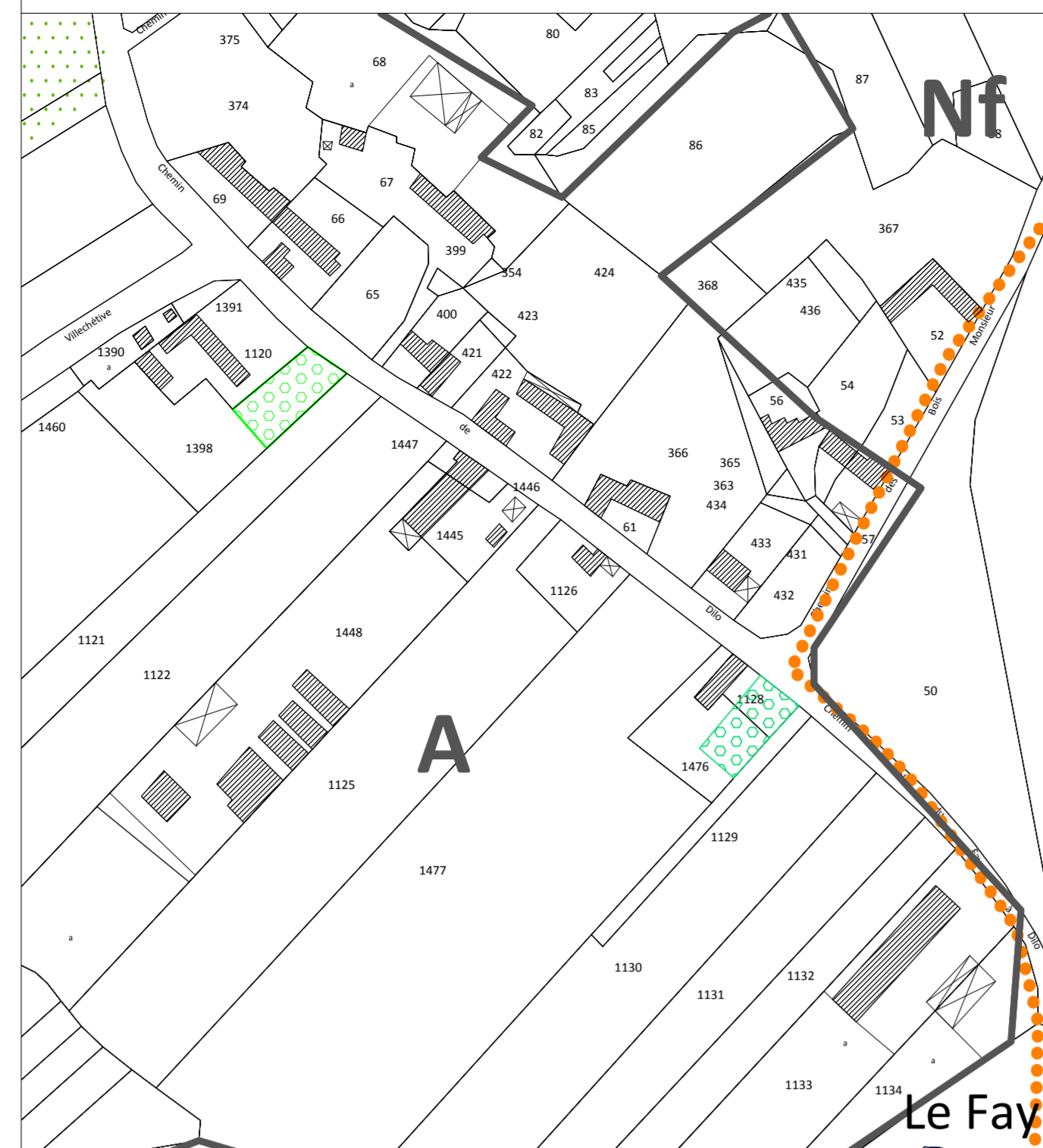
Éléments paysagers et écologiques repérés au titre des articles L.151-19 et L.151-23 :

- Éléments ponctuels ou linéaires du bâti ou du paysage (données commune et IAD) :
- Arbres remarquables / Alignements d'arbres / Promenades arborées
- Puits / Lavoir / Fontaine
- Eglise / Croix / Monument / Habitats troglodytiques / sculpture ...
- Cours d'eau, fossé, marre, étang.
- Milieux humides (données DREAL)
- Vergers de production (V1)
- Vergers au sein du village (V2)
- Bois, haies, bosquets

Risques et nuisances repérés au titre des articles R.151-31 ou R.151-34 :

- Axe de ruissellement
- Zones potentiellement sujettes aux inondations de cave
- Zones potentiellement sujettes aux débordements de nappes

Voir plan de l'ensemble de la commune



| Emplacement réservé | | | |
|---------------------|-----------------------|----------------------|---------------|
| Numéro | Nature de l'opération | Bénéficiaire | Superficie m² |
| 2 | Bassin de rétention | Commune de Cerisiers | 2275 |