

PLAN LOCAL D'URBANISME INTERCOMMUNAL

Commune de FOURNAUDIN

4.3.10.Document graphique

Centre de la commune et hameau au 1 / 2 000 ème

Plan n°4.3.10

Arrêté par délibération du Conseil Communautaire :le 20/08/2019
Approuvé par délibération du Conseil Communautaire :

INITIATIVE Aménagement et Développement
Adresse : A. Pasteur Jules César - 70000 VITZOUX
Tél : 03.86.75.46.47 - Fax : 03.86.75.33.49
initiative@orange.fr
Agence de Bourson
Tél : 03.81.83.33.20 - initiative@bourson.fr

0 m 20 m 40 m 60 m 80 m 100 m

Origine cadastre (C) - DGFIP - Droits de l'Etat réservés - 2012
Plan cadastral actualisé en Juin 2016.

Légende :

— Limite de zones et de secteurs.
— Limite de commune

ZONES URBAINES

Us Zone urbaine mixte : habitat et activités économiques, services, équipements compatibles avec l'habitat - Secteur où l'assainissement autonome est autorisé.

ZONES AGRICOLES

A Zone, écopée ou non, à protéger en raison du potentiel agronomique, biologique ou économique des terres agricoles.

Acor Secteur de la zone A en lien avec des enjeux environnementaux (continuités écologiques)

ZONES NATURELLES ET FORESTIERES

N Zone, écopée ou non, à protéger en raison soit de la qualité et de l'intérêt des sites, des milieux naturels, des paysages, soit de leur caractère d'espaces naturels.

Ncor Secteur de la zone N en lien avec des enjeux environnementaux (continuités écologiques)

Emplacements réservés et numéro d'opération.

Liaisons douces à conserver ou à valoriser.

Bâtiment agricole existant

Bâtiment pouvant changer de destination

Espaces boisés classés

Eléments paysagers et écologiques repérés au titre des articles L.151-19 et L.151-23 :

Eléments ponctuels ou linéaires du bâti ou du paysage (données commune et IAD) :

Arbres remarquables / Alignements d'arbres / Promenades arborées

Puits / Lavoir / Fontaine

Eglise / Croix / Monument / Habitats troglodytiques / sculpture ...

Cours d'eau, fossé, marre, étang. Milieux humides (données DREAL)

Vergers de production (V1) Vergers au sein du village (V2)

Bois, haies, bosquets

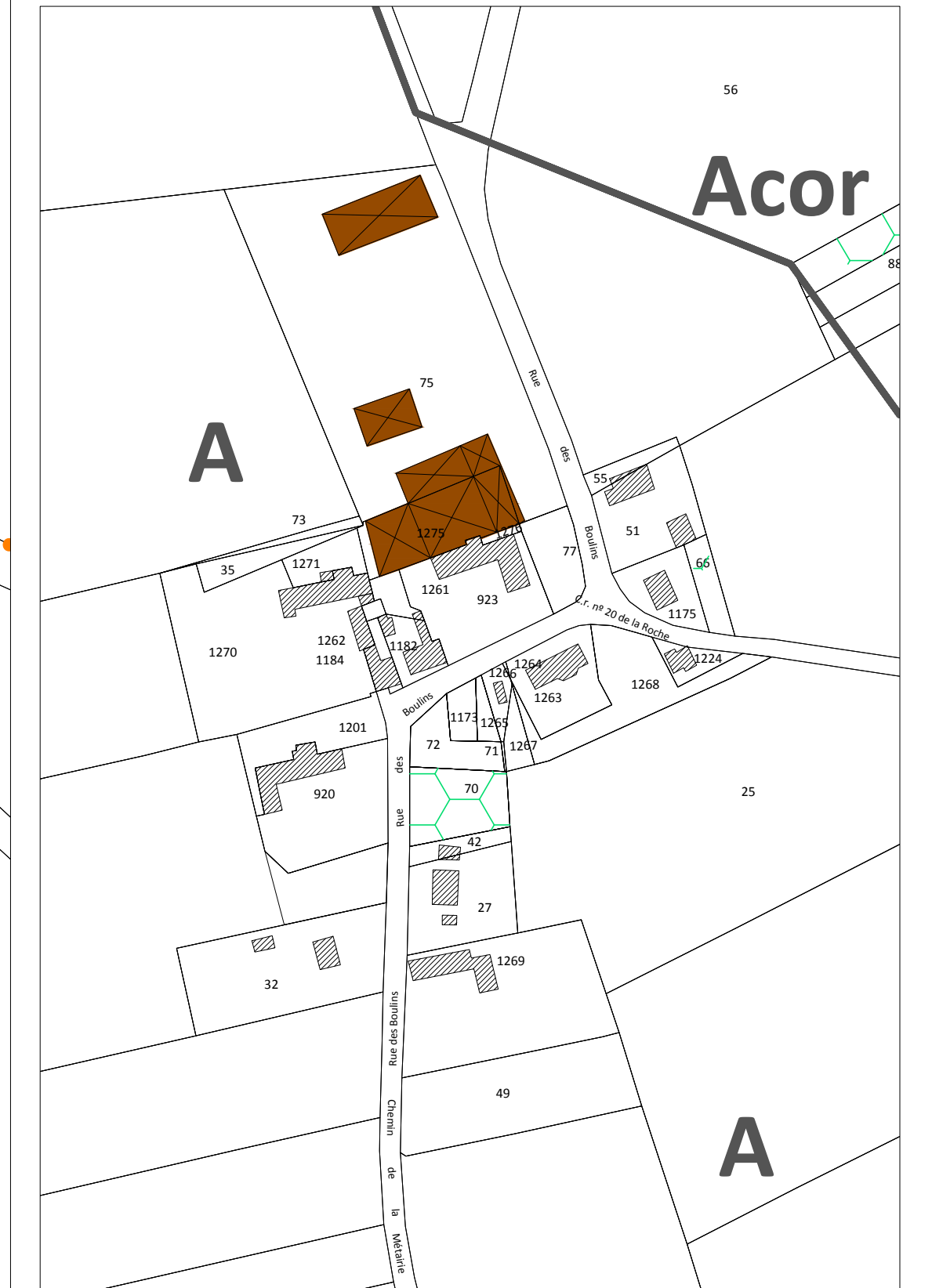
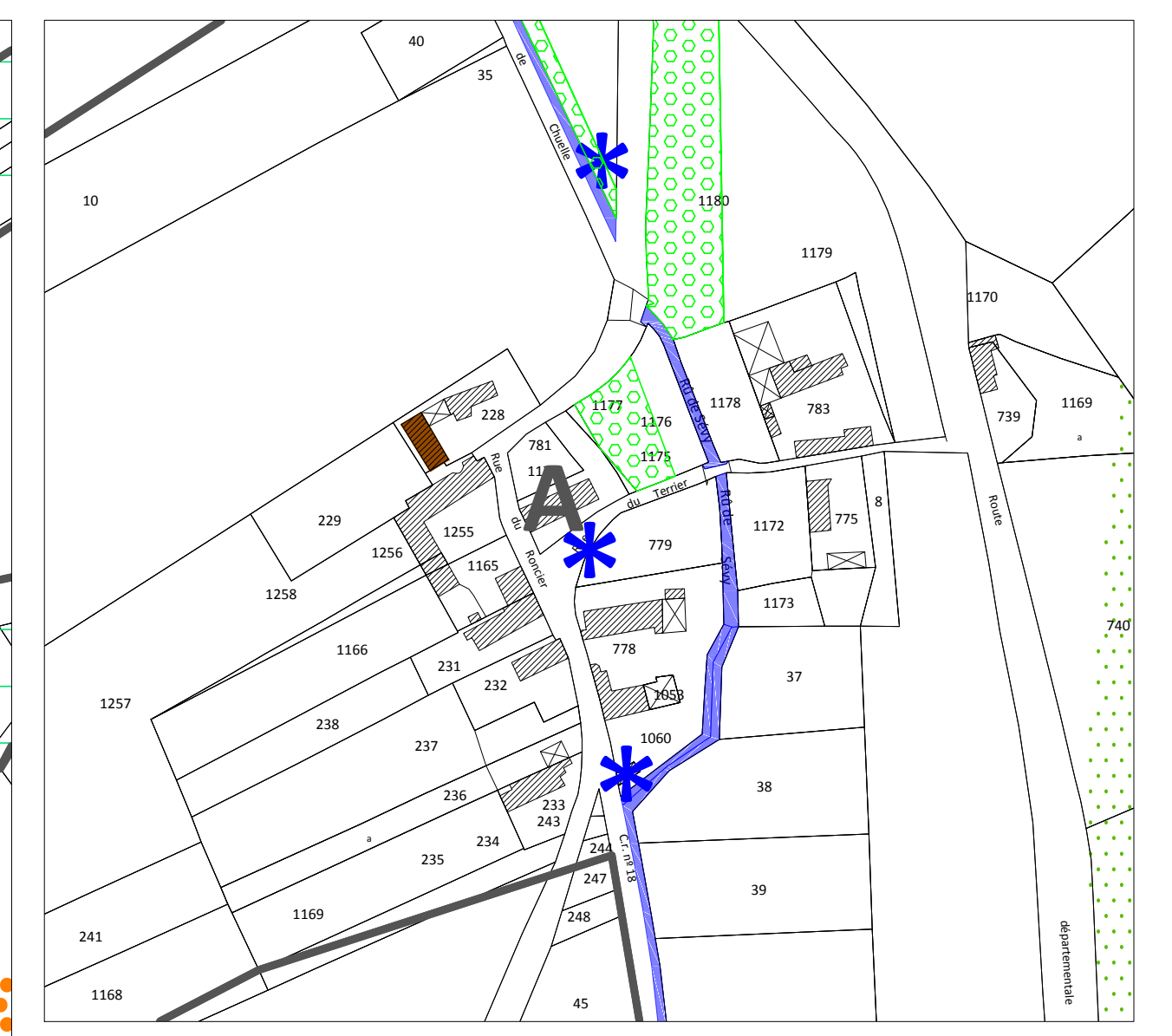
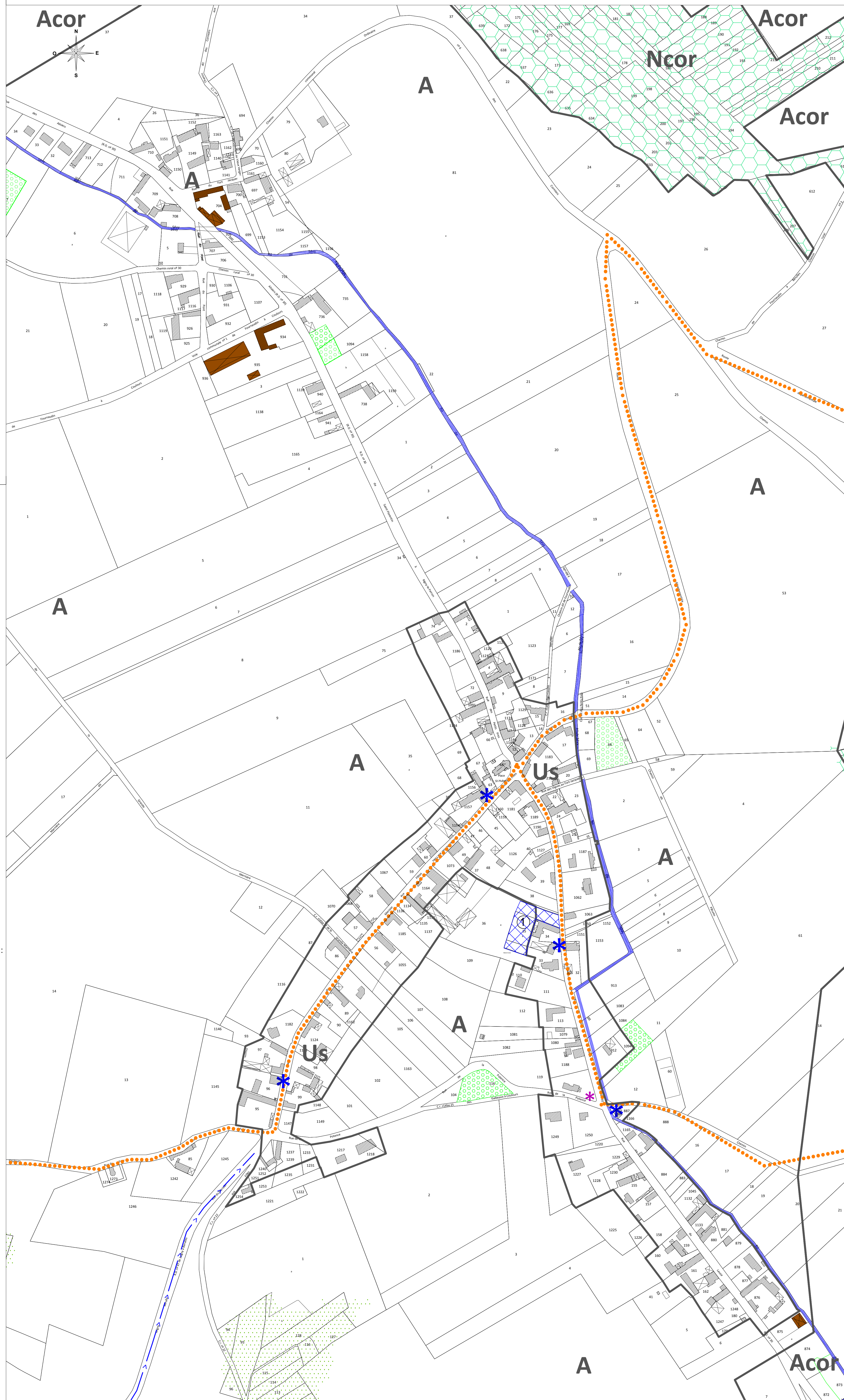
Risques et nuisances repérés au titre des articles R.151-31 ou R.151-34 :

Axe de ruissellement

Zones potentiellement sujettes aux inondations de cave

Zones potentiellement sujettes aux débordements de nappes

Voir plan de l'ensemble de la commune



Emplacement réservé		
Numéro	Nature de l'opération	Bénéficiaire
1	Extension Salle des fêtes + Parking	Commune de Fournaudin

Superficie
m²
500